

Factura Pequeño Contribuyente

LESBIA CAROLINA , HERRERA FRANCO

Nit Emisor: 12109711

LESBIA CAROLINA HERRERA FRANCO

MANZANA B COLONIA PRADOS DE VILLA HERMOSA LOTE 5, zona 7,
SAN MIGUEL PETAPA, GUATEMALA

NIT Receptor: 3440958

Nombre Receptor: INSTITUTO GEOGRAFICO NACIONAL, INGENIERO
ALFREDO OBIOLS GOMEZ

Dirección comprador: AVENIDA LAS AMERICAS 5-76 ZONA 13, CIUDAD
GUATEMALA.

NÚMERO DE AUTORIZACIÓN:

62096A68-E99F-4B70-8A6A-7F643D6528BF

Serie: 62096A68 Número de DTE: 3919530864

Numero Acceso:

Fecha y hora de emisión: 06-oct-2025 09:29:00

Fecha y hora de certificación: 01-oct-2025 09:29:01

Moneda: GTQ

#No	B/S	Cantidad	Descripcion	P. Unitario con IVA (Q)	Descuentos (Q)	Otros Descuentos(Q)	Total (Q)	Impuestos
1	Servicio	1	Pago de honorarios por servicios técnicos prestados al Instituto Geográfico Nacional, Ingeniero Alfredo Obiols Gómez del Ministerio de Agricultura, Ganadería y Alimentación durante el período correspondiente del 01 de septiembre de 2025 al 30 de septiembre de 2025, según Contrato Administrativo número. 2025-202-7-1-32, Acuerdo Ministerial de Aprobación número RH-029-202-3-2025	10,000.00	0.00	0.00	10,000.00	
TOTALES:					0.00	0.00	10,000.00	

CANCELADO

* No genera derecho a crédito fiscal

Datos del certificador

Superintendencia de Administracion Tributaria NIT: 16693949



Razón: que se registra para hacer constar que la factura que precede, serie 62096A68, número de DTE 3919530864 de fecha 06 de octubre de 2025; emitida por LESBIA CAROLINA HERRERA FRANCO, ampara el pago por servicios técnicos; correspondiente al mes de SEPTIEMBRE, según contrato número 2025-202-7-1-32 y Acuerdo Ministerial de Aprobación número RH-029-202-3-2025, Conste. Guatemala, 06 de octubre de 2025.

(f)

Lesbia Carolina Herrera Franco
DPI: 2405583591901



(f) Ingeniero David Isaac Gómez Gómez
Director del Instituto Geográfico Nacional -IGN-
Ing. Alfredo Obiols Gómez,
con Funciones Temporales

(f)

Firma y sello del Responsable de la
Verificación de los Servicios Contratados
Ingeniero Marcos Osmundo Subic Carrillo
Subdirector del Instituto Geográfico Nacional -IGN-
Ing. Alfredo Obiols Gómez,
con Funciones Temporales



"Contribuyendo por el país que todos queremos"



Identificador Documento del Verificador
Integrado No:
1759335526460

Fecha de Generación:
Oct 1, 2025, 10:18 AM

Detalle de Documentos

Tipo Documento:	FEL
Fecha Emisión:	06/10/2025 09:29:00
Emisor:	12109711
Agente de Retención:	No es agente de retención.
Establecimiento:	LESBIA CAROLINA HERRERA FRANCO
Receptor:	3440958-INSTITUTO GEOGRAFICO NACIONAL, INGENIERO ALFREDO OBIOLS GOMEZ
Monto Total:	GTQ GTQ 10000.000000
No. de Acceso:	0
Autorización:	62096A68-E99F-4B70-8A6A-7F643D6528BF
Serie:	62096A68
Número del DTE:	3919530864
Acuse de recibido:	FCID202520251001T09:29:2206:0062096A68E99F4B708A6A7F643D6528BF
Fecha de la consulta:	01/10/2025 10:18:41
Estado:	Activo
Asociado a una garantía mobiliaria:	No



SITUACIÓN DEL CONTRIBUYENTE:

NO PRESENTA INCUMPLIMIENTOS



Al 01/10/2025 10:18:50 AM

CONTRIBUYENTE Y/O EMISOR	
NIT	12109711
NOMBRE	LESBIA CAROLINA, HERRERA FRANCO
RESUMEN	
TIPO DE INCUMPLIMIENTO	
¡FELICITACIONES! NO PRESENTA INCUMPLIMIENTOS TRIBUTARIOS	
El no presentar incumplimientos, no garantiza que el contribuyente pueda obtener la "Solvencia Fiscal", ya que el proceso de emisión de la misma, considera otras obligaciones no incluidas en el Verificador Integrado.	

Para actualizar tus Datos de RTU, así como verificar el detalle de las declaraciones presentadas puedes hacerlo en Agencia Virtual ingresando Usuario y Contraseña, si aún no tienes tu contraseña, ingresa a <https://portal.sat.gob.gt/portal/> selecciona Agencia Virtual en la opción "Solicitar Usuario", luego preséntate a una Agencia u Oficina Tributaria o llama al Contac Center de la SAT, teléfono 1550.



Verifique la validez de la presente consulta

INFORME MENSUAL DE ACTIVIDADES REALIZADAS

No. Contrato Administrativo		2025-202-7-1-32
No. de Acuerdo Ministerial de Aprobación de Contrato		RH-029-202-3-2025
Tipo de Servicios:		Técnicos
Nombres y apellidos de la persona contratista:		Lesbia Carolina Herrera Franco
Plazo de contratación	Del: 01/07/2025	Al: 30/09/2025
Período de este Informe:	Del: 01/09/2025	Al: 30/09/2025
Monto a pagar: Diez mil quetzales exactos.		Q.10,000.00
Prestados en:		Instituto Geográfico Nacional, Ingeniero Alfredo Obiols Gómez

Señora Ministra de Agricultura, Ganadería y Alimentación:

A continuación, se detallan las actividades y avances gestionados durante el periodo de la contratación:

Descripción de actividades según TDR	Informe de actividades Realizadas	Avance	
		Cuantitativo	Cualitativo
1) Servicios técnicos para colaborar en el proceso de digitalización y vectorización cartografía básica escala 1:25,000, así como en la elaboración de bases de datos cartográficos de mapas urbanos de ciudades a diferentes escalas.	Colaboré en el proceso cartográfico para la Base de Datos de la hoja Canibal 1762-1-1, 1762-1-2, 1762-1-3, 1762-1-4, continuar con las correcciones a la topología, limpiando la geometría coincidente que comparten las entidades de punto, líneas y polígonos, para la validación de los datos de las cuatro hojas a escala 1: 25,000, según especificaciones del manual 3AA para elaboración de Cartografía a diferentes escalas.	70 %	En proceso
	Colaboré con el proceso cartográfico para el MAPA URBANO DE AYUTLA (CIUDAD TECÚN); continué con las correcciones a la topología detectando errores, limpiar y administrar la geometría coincidente que comparten las entidades de punto, líneas y polígonos, para la validación de los datos de la Base de Datos elaborada, e información recopilada en la web transformadas, según especificaciones para mapas de gráficos de ciudad PS/3CB/301.	70 %	En proceso
2) Servicios técnicos para colaborar en la elaboración de bases de datos vectoriales de acuerdo a especificaciones técnicas para datos vectoriales de alta resolución (HRVD).	Colaboré con el proceso cartográfico del proyecto HRVD hoja No. E75671453 El Estor continué con las correcciones a los shapes actualizados de la base de datos TRD4v6 (120 LAYERS y SUB-LAYERS) área: 107.PhysA, 108.PierA, 109.PlazaA, 110.PowerA, 111.ProcessA, 112.PumpingA, 113.RampA, 114.RapidsA, 115.RryardA, 116.RuinsA, 117.RunwayA, 118.SeastrtA, 119.SportA, 120.StorageA, 121.SubstatA, 122.SwampA, 123.TestA, 124.ThermalA, 125.TransA, 126.TreatA, 127.TreesA, 128.TundraA, 129.TunnelA, 130.VoidA, 131.WatrcrsA, utilizando los criterios de extracción de las características de superficie de área (polígono), fotointerpretación con imágenes georeferenciadas proporcionadas por NGA para el proyecto.	70 %	En proceso

3) Servicios técnicos para colaborar en la revisión de procesos y avances de la información que se genere para el cumplimiento del Plan Operativo Anual.	<p>Colaboré con la elaboración y control de avances de las actividades del personal de la división, correspondiente al mes de septiembre según POA 2025.</p> <p>Colaboré con la participación en las reuniones agendadas por fotogrametría para la elaboración del "Mapa Uso del Suelo" de la hoja a escala 1:25,000 de la hoja 1: 50,000 Obero.</p> <p>Apoye con la transcripción de diferentes documentos u oficios internos de esta división correspondientes en al mes de septiembre.</p> <p>Colaboré con la inducción al personal de la división de fotogrametría manejo de las herramientas básicas de ARCGIS.</p>	100 %	Finalizado
4) Servicios técnicos para colaborar en estandarización de criterios de acuerdo a especificaciones técnicas para la elaboración de cartografía a diferentes escalas.	<p>Colabore con la revisión y corrección al documento Manual de Procedimiento Paso a Paso para la elaboración de mapas a escala 1:25,000.</p> <p>Colaboré con el proceso del proyecto de elaboración de la base de datos para registro de los Bancos de Marca a nivel de República.</p>	100 %	Finalizado
5) Otras actividades relacionadas con el servicio contratado o que le sean asignadas por la autoridad superior.	<p>Colaboré con el control y ejecución de documentos solicitados por medio de la plataforma TRELLO (servicios cartográficos).</p> <p>Colaboré con revisión al mapa "Cuencas Hidrográficas a escala 1: 50,000 de la República de Guatemala, (Segunda Aproximación)" elaborado por la DIGEGER -MAGA-.</p> <p>Colaboré con la revisión y recopilación de la información que servirá para conformar la Base de datos de los BM'S.</p> <p>Colaboré con la asignación y revisión a la actualización de los planos del IGN.</p>	100 %	Finalizado

El presente informe describe lo actuado por la suscrita en cumplimiento a las actividades desarrolladas durante el periodo de la contratación, y acorde a los términos de referencia de la misma.

Atentamente,

(f) 
Lesbia Carolina Herrera Franco
 DPI: 2405583591901
 Celular: 58977279

Se hace constar que las actividades descritas en este informe responden a lo estipulado en el contrato administrativo y sus respectivos términos de referencia, y se encuentran recibido de conformidad, por lo que autorizo a quién corresponda, para que procedan al trámite de pago de los honorarios correspondientes.

(f) 
 Firma y sello del Responsable de la
Verificación de los Servicios Contratados
Ingeniero Marcos Osmundo Sotac Carrillo
 Subdirector del Instituto Geográfico Nacional -IGN-
 Ing. Alfredo Obiols Gómez,
 con Funciones Temporales

 (f) 
Ingeniero David Isaac Gómez Gómez
 Director del Instituto Geográfico Nacional -IGN-
 Ing. Alfredo Obiols Gómez,
 con Funciones Temporales

INFORME FINAL DE ACTIVIDADES REALIZADAS

No. Contrato Administrativo		2025-202-7-1-32
No. de Acuerdo Ministerial de Aprobación de Contrato		RH-029-202-3-2025
Tipo de Servicios:		Técnicos
Nombres y apellidos de la persona contratista:		Lesbia Carolina Herrera Franco
Plazo de contratación	Del: 01/07/2025	Al: 30/09/2025
Período de este Informe:	Del: 01/07/2025	Al: 30/09/2025
Monto a pagar: Treinta mil quetzales exactos.		Q.30,000.00
Prestados en:		Instituto Geográfico Nacional, Ingeniero Alfredo Obiols Gómez

Señora Ministra de Agricultura, Ganadería y Alimentación:

A continuación, se detallan las actividades y avances gestionados durante el periodo de la contratación:

Descripción de actividades según TDR	Informe de actividades Realizadas	Avance	
		Cuantitativo	Cualitativo
1) Servicios técnicos para colaborar en el proceso de digitalización y vectorización cartografía básica escala 1:25,000, así como en la elaboración de bases de datos cartográficos de mapas urbanos de ciudades a diferentes escalas.	Colaboré en el proceso cartográfico para la Base de Datos de la hoja Canibal 1762-1-1, 1762-1-2, 1762-1-3, 1762-1-4, corrigiendo los shape TOP_P (GEONAME), ANM_L, ANM_P (Rapido_Pequeñol, Rapidosl, Linea_Costl, Cascadal, Nacimiento_Aguap, Siguanp, Pozo Natural Etc.), LFER_L (Lfer_Simple, Lfer_Doble, Lfer_Desmantelda, Lfer_Abandonada Puente_Lferl, Etc.) ; se elaboro la topología para detectar errores y así, limpiar la geometría coincidente que comparten las entidades de punto, líneas y polígonos, para la validación de los datos de las cuatro hojas a escala 1:25,000, según especificaciones del manual 3AA para elaboración de Cartografía a diferentes escalas	70 %	En proceso
	Colaboré con el proceso cartográfico para el MAPA URBANO DE AYUTLA (CIUDAD TECÚN); corrigiendo la Base de Datos elaborada según clasificación de campo para los shape de EDIF = area y punto, ACM = linea, OTROS = lineas, (Cercol, Tuberial, Presal, limit de zona, Alta_Tensionl, Pista_Atl, Telefericol, Pista Aterrizaje, Etc); se elaboro la topología para detectar errores, limpiar y administrar la geometría coincidente que comparten las entidades de punto, líneas y polígonos, para la validación de los datos de la Base de Datos elaborada; e información recopilada en la web transformadas, según especificaciones para mapas de gráficos de ciudad PS/3CB.	70 %	En proceso

<p>2) Servicios técnicos para colaborar en la elaboración de bases de datos vectoriales de acuerdo a especificaciones técnicas para datos vectoriales de alta resolución (HRVD).</p>	<p>Colaboré con el proceso cartográfico del proyecto HRVD hoja No. E75671453 El Estor con correcciones a los shapes actualizados de la base de datos TRD4v6 (120 LAYERS y SUB-LAYERS) área:</p> <p>76.AerofacA, 77.AgristrA, 78.AquedctA, 79.BridgeA, 80.BuildA, BuiltupA, 82.CoastA, CommA, 84.CropA, 85.DamA, 86.DangerA, 87.DisposeA, 88.EmbankA, ExtractA, 90.FirebrkA, 91.FortA, 92.GrassA, 93.GroundA, 94.HarborA, 95.InundA, 96.LakeresA, 97.Landfrm1A, 98.Landfrm2A, 99.LandfrmA, 100.LandlceA, 101.LandmrkA, 102.LockA, MilA, 104.MiscpopA, NuclearA, 106.OasisA, 107.PhysA, 108.PierA, 109.PlazaA, 110.PowerA, 111.ProcessA, 112.PumpingA, 113.RampA, 114.RapidsA, 115.RryardA, 116.RuinsA, 117.RunwayA, 118.SeastrtA, 119.SportA, 120.StorageA, 121.SubstatA, 122.SwampA, 123.TestA, 124.ThermalA, 125.TransA, 126.TreatA, 127.TreesA, 128.TundraA, 129.TunnelA, 130.VoidA, 131.WatrcrsA.</p> <p>utilizando los criterios de extracción de las características de superficie de área (polígono), fotointerpretación con imágenes georreferenciadas proporcionadas por NGA para el proyecto.</p>	<p>70 %</p>	<p>En proceso</p>
<p>3) Servicios técnicos para colaborar en la revisión de procesos y avances de la información que se genere para el cumplimiento del Plan Operativo Anual.</p>	<p>Colaboré con la elaboración y control de avances de las actividades del personal de la división, correspondiente al mes de julio, agosto y septiembre según POA 2025; se participó en la reunión agendada por fotogrametría para la elaboración del "Mapa Uso del Suelo". de la hoja a escala 1:25,000 de la hoja 1:50,000 Obero; se elaboró la transcripción de diferentes documentos, oficios e informes internos de esta división; se impartió la inducción al personal de la división de fotogrametría manejo de las herramientas básicas de ARCGIS</p>	<p>100 %</p>	<p>Finalizado</p>


<p>4) Servicios técnicos para colaborar en estandarización de criterios de acuerdo a especificaciones técnicas para la elaboración de cartografía a diferentes escalas.</p>	<p>Colabore con la segunda revisión al documento manual de procedimiento paso a paso para HRVD; se elaboraron correcciones a la traducción del manual del "National Geospatial-Intelligence College - Fundamentals of Host Nation Cartography" para el uso de la herramienta GAIT; se revisó el documento manual de procedimiento paso a paso para la elaboración de mapas a escala 1:25,000; colaboré con el proceso del proyecto de elaboración de la base de datos para registro de los Bancos de Marca a nivel de República</p>	<p>100 %</p>	<p>Finalizado</p>
<p>5) Otras actividades relacionadas con el servicio contratado o que le sean asignadas por la autoridad superior.</p>	<p>Colaboré con el control a la plataforma TRELLO (servicios cartográficos); elaboración de Proyecto PAC 2026 solicitado por el área financiera; elaboración de solicitud al área de bienes y servicios reparaciones eléctricas; generar informe sobre opinión al reglamento IGN 2025; la búsqueda de códigos de insumo para solicitud de compra de insumos para la división; participé en la reunión con la Secretaria de Asuntos Administrativos de Seguridad (SAAS); revisión al mapa "Determinación de la Cobertura Vegetal y Uso de la Tierra a escala 1: 50,000 de la República de Guatemala, 2025" elaborado por la DIGEGER -MAGA-; revisión al mapa denominado Nombres Geográficos del departamento de Retalhuleu; escaneo de la información impresa proporcionada por la alcaldía de San Antonio Aguas Calientes, Sacatepéquez; control y ejecución de documentos solicitados por medio de la plataforma TRELLO (servicios cartográficos); revisión al mapa "Cuencas Hidrográficas a escala 1: 50,000 de la República de Guatemala, (Segunda Aproximación)" elaborado por la DIGEGER -MAGA-; se revisó y recopiló la información que servirá para conformar la Base de datos de los BM'S; se asignó, revisó, actualizó los planos del IGN.</p>	<p>100 %</p>	<p>Finalizado</p>

Resultados de la prestación de los servicios:


Se digitalizaron, actualizaron, revisaron, corrigieron y editaron las bases de datos para los diferentes proyectos asignados según POA 2025; Cartografía básica a escala 1:25,000 de las hojas 1762-II-1, 1762-II-2, 1762-1-3, 1762-1-4 (CANIBAL 1762-II 1: 50,000); Proyecto HRVD revisión y corrección para la hoja No. E75671453 El Estor; y elaboración Mapa Urbano de Ayutla a escala 1:10,000; además colaboré en la compilación de información de campo y la transcripción de diferentes documentos, oficios e informes internos de esta división.


El presente informe describe lo actuado por la suscrita en cumplimiento a las actividades desarrolladas durante el periodo de la contratación, y acorde a los términos de referencia de la misma.

Atentamente,

(f) 
Lesbia Carolina Herrera Franco
DPI: 2405583591901
Celular: 58977279

Se hace constar que las actividades descritas en este informe responden a lo estipulado en el contrato administrativo y sus respectivos términos de referencia, y se encuentran recibido de conformidad, por lo que autorizo a quién corresponda, para que procedan al trámite de pago de los honorarios correspondientes.


Ingeniero David Isaac Gómez Gómez
Director del Instituto Geográfico Nacional -IGN-
Ing. Alfredo Obiols Gómez,
con Funciones Temporales

Aprobado (f) 

Firma y sello del Director o Viceministro
que suscribió el contrato administrativo.

(f) 
Firma y sello del Responsable de la
Verificación de los Servicios Contratados

Ingeniero Marcos Osmundo Sutuc Carrillo
Subdirector del Instituto Geográfico Nacional -IGN-
Ing. Alfredo Obiols Gómez,
con Funciones Temporales

